

© Donau-Niederösterreich, Barbara Elser

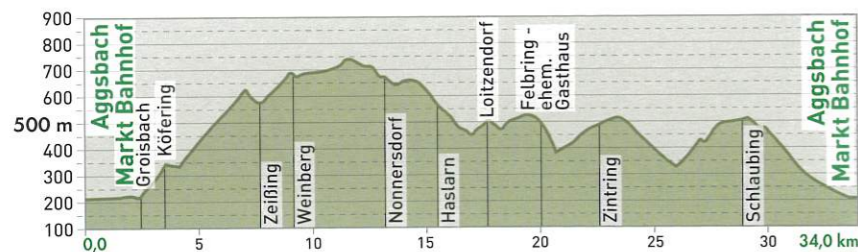


© Donau-Niederösterreich, Barbara Elser

MTB Jauerling - Route 11 - Eichberg Runde

Suchfeld G6

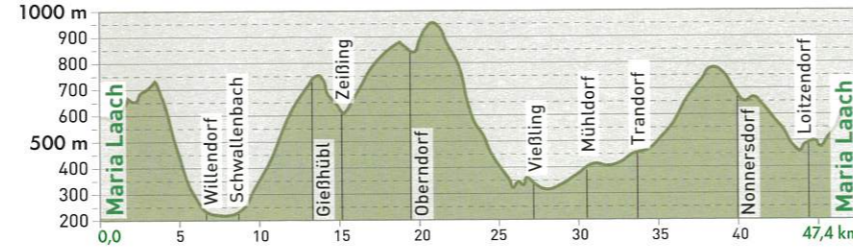
↔ 34,0 km ⌚ 4 h 15 min ↗ 968 hm / ↘ 968 hm
 ↑ 741 m / ↓ 207 m ● Aggsbach Markt, Bahnhof



MTB Jauerling - Route 12 - Maria Laacher Runde

Suchfeld E5


↔ 47,4 km ⌚ 6 h 25 min ↗ 1745 hm / ↘ 1745 hm
 ↑ 951 m / ↓ 210 m ● Maria Laach am Jauerling



MTB Jauerling - Route 15 - Feldstein Runde

Suchfeld C4

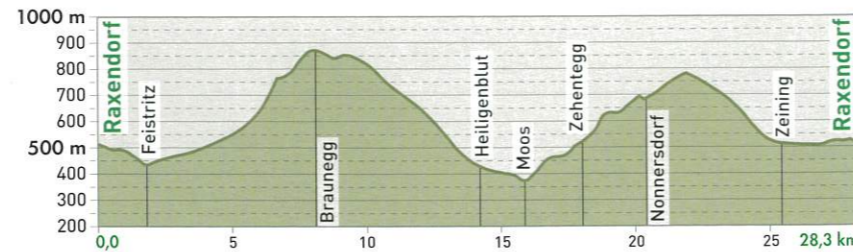
↔ 24,1 km ⌚ 2 h 50 min ↗ 710 hm / ↘ 710 hm
 ↑ 782 m / ↓ 385 m ● Raxendorf



MTB Jauerling - Route 16 - Heiligenbluter Runde

Suchfeld C4

↔ 28,3 km ⌚ 3 h 30 min ↗ 865 hm / ↘ 865 hm
 ↑ 864 m / ↓ 384 m ● Raxendorf



MTB Jauerling - Route 18 - Steinhof-Runde

Suchfeld E7

↔ 43,4 km ⌚ 4 h 45 min ↗ 887 hm / ↘ 887 hm
 ↑ 679 m / ↓ 207 m ● Emmersdorf an der Donau



MTB Jauerling - Route 19 - Rafflesberg Runde

Suchfeld B6

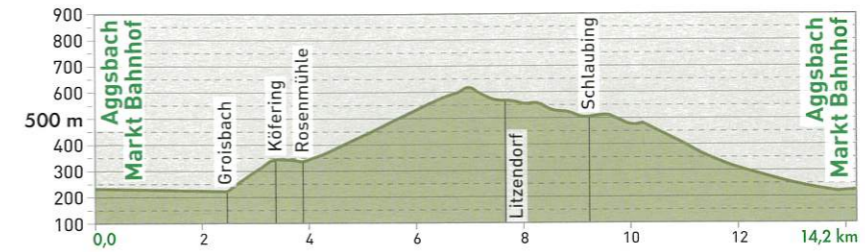
↔ 43,1 km ⌚ 3 h 50 min ↗ 1060 hm / ↘ 1060 hm
 ↑ 901 m / ↓ 339 m ● Weiten, Sonnenuhr Rolandgasse



MTB Jauerling - Route 9 - Aggsbacher Runde

Suchfeld G6

↔ 14,2 km ⌚ 1 h 45 min ↗ 412hm / ↘ 412 hm
 ↑ 618 m / ↓ 209 m ● Aggsbach Markt, Bahnhof



MTB Jauerling - Route 13 - Katzental Runde

Suchfeld E5

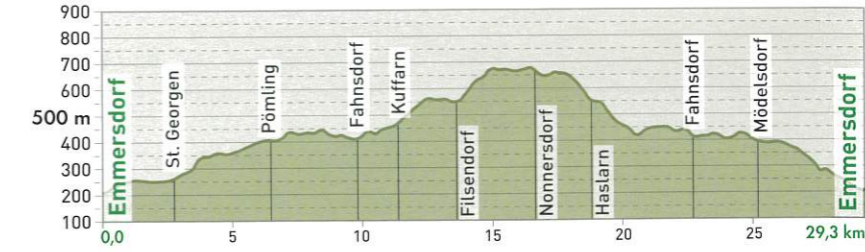
↔ 44,3 km ⌚ 5 h 50 min ↗ 1451 hm / ↘ 1451 hm
 ↑ 951 m / ↓ 204 m ● Maria Laach am Jauerling



MTB Jauerling - Route 17 - Hubertusweg Runde

Suchfeld E7

↔ 29,3 km ⌚ 3 h 10 min ↗ 533hm / ↘ 533 hm
 ↑ 679 m / ↓ 210 m ● Emmersdorf an der Donau



MTB Jauerling - Route 20 - Spielerkreuz Runde

Suchfeld B6

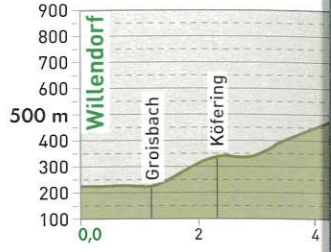
↔ 32,7 km ⌚ 2 h 30 min ↗ 850 hm / ↘ 850 hm
 ↑ 680 m / ↓ 282 m ● Weiten, Sonnenuhr Rolandgasse



MTB Jauerling - Route 5

Suchfeld G5

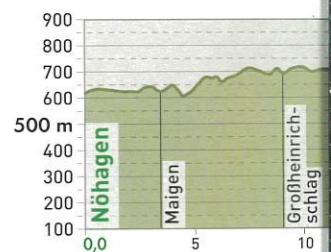
↔ 13,0 km ⌚ 2 h 00 min
 ↑ 748 m / ↓ 209 m ● Willendorf



MTB Jauerling - Route 6 - Ringweg

Suchfeld G1

↔ 34,5 km ⌚ 3 h 50 min
 ↑ 746 m / ↓ 455 m ● Nöbelsdorf



Biker Fair

- Die Benützung der markierten Radwege ist vertraglich fixierten Zeiträumen zulässig: März, Oktober von 9:00 bis 18:00 Uhr; April, September von 8:00 bis 18:00 Uhr; Mai bis August von 7:00 bis 18:00 Uhr.
- Respektvoller Umgang mit Gruppen und Forstpersonal!
- Rücksichtnahme auf andere Verkehrsteilnehmer!
- Fahren auf halbe Sicht mit Kontrolle!
- Vorsicht bzgl. Arbeitsmaschinen, Vieh und Kraftfahrzeugverkehr!
- Beachten der Straßenverkehrsregeln!
- Rücksichtnahme auf Sauberkeit!
- Ausrüstungskontrolle und Tragen der Ausrüstung!
- Radfahren abseits der Routen und Beachten von Fahrverboten und Verkehrszeichen!
- Benützung der Radrouten auf eigenen Gefahr!

Bitte um Beachtung! Wir danken Ihnen für Ihre Aufmerksamkeit! Wenn wir anderen Besuchern entgegenkommen, gewähren wir ihnen die nötige Rücksichtnahme und Geschwindigkeit, halten erforderliche Abstände ein und lassen sie passieren oder fahren mit ausreichender Vorsicht.